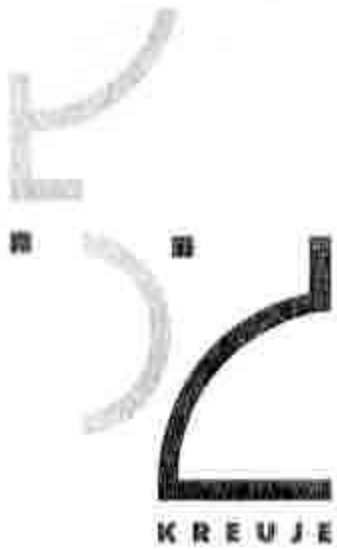


Łódź, dnia 21 maja 2014 r.

ZDIT-DO.0511.116.2014



Pan  
Tomasz Trela  
Radny  
Rady Miejskiej w Łodzi

Pierwszy Wiceprezydent Miasta Łodzi

ul. Piotrkowska 104,  
90-926 Łódź  
tel. +48 (42) 638 41 14  
fax +48 (42) 638 42 17  
www.uml.lodz.pl

*szanowny Pan!*

W odpowiedzi na interpelację złożoną przez Pana Radnego w okresie międzysesyjnym w dniu 13 maja 2014 r. w sprawie oczekiwania na zielone światło w godzinach porannego oraz popołudniowego szczytu na następujących przejściach dla pieszych: ul. Narutowicza przy Placu Dąbrowskiego, ul. Ogrodowej przy ul. Zachodniej, ul. Narutowicza przy ul. Tramwajowej, ul. Narutowicza przy ul. P.O.W oraz ul. Przybyszewskiego przy Rondzie Inwalidów, poniżej przedstawiam stosowne informacje.

Na ww. skrzyżowaniach sygnalizacje świetlne działają w trybie acyklicznym z akomodacją, to znaczy, że nie jest możliwe określenie długości wyświetlania sygnałów poszczególnych strumieni ruchu. W załączeniu przekazuję wykresy oraz schematy wygenerowane dla maksymalnych natężeń ruchu kołowego i pieszego. Natomiast skrzyżowania wzdłuż ul. Narutowicza działają w koordynacji, co oznacza że wzajemnie na siebie działają. Nie ma możliwości określenia dokładnych maksymalnych czasów na przedmiotowym ciągu. Ponadto informuję, że pieszy (po naciśnięciu detektora zbliżeniowego - jeśli taki jest na obiekcie) nie będzie czekał dłużej niż 180 sekund na światło zielone, gdyż po tym czasie system wykryje nieprawidłowość w działaniu urządzenia sterującego i skrzyżowanie przejdzie w stan awarii (żółte migające światło), po której sygnalizacja zostanie zrestartowana.

*Marek Cieślak*  
Marek CIEŚLAK

*[Signature]*

Do wiadomości:

Przewodnicząca Rady Miejskiej w Łodzi

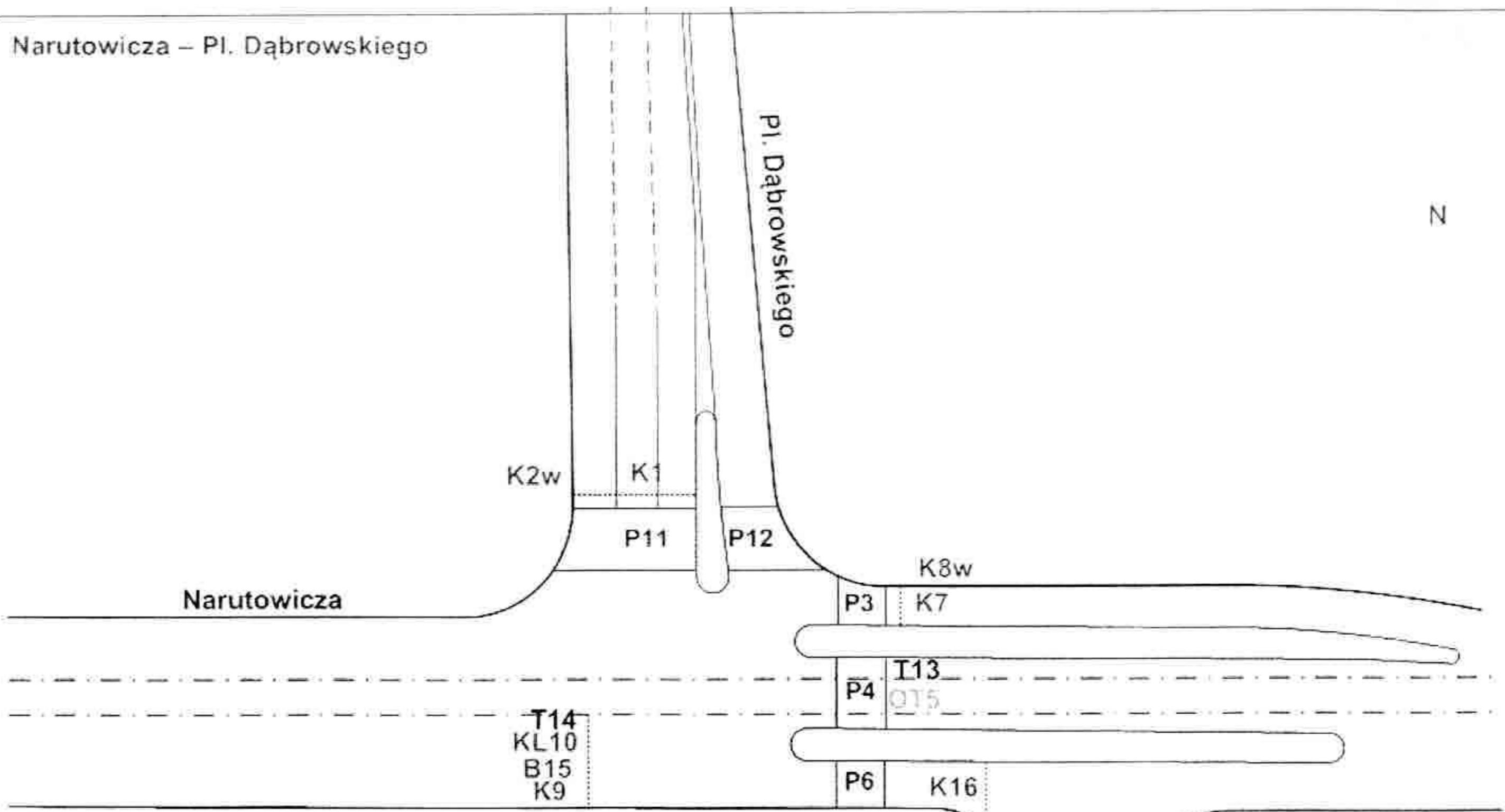
Wydział Organizacyjno-Prawny w Departamencie Obsługi i Administracji UMŁ



Narutowicza – Pl. Dąbrowskiego

N

Pl. Dąbrowskiego



Narutowicza

K2w

K1

P11

P12

K8w

P3

K7

P4

I13

Q15

T14

KL10

B15

K9

P6

K16

P17

K18

K19w

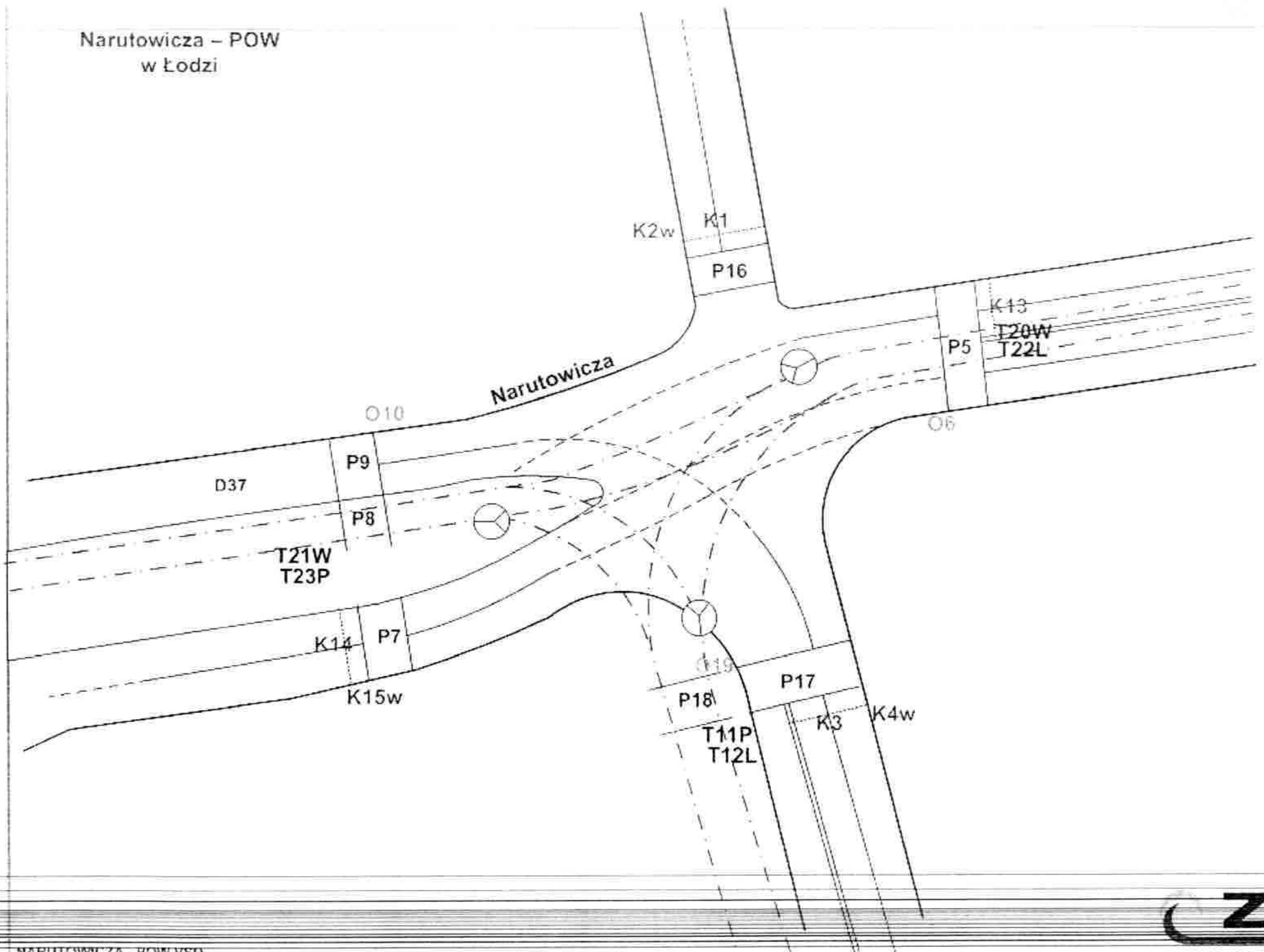
Legenda:

K1 - Nazwa grupy sygnalizacyjnej, numer grupy

Skrzyżowanie: Narutowicza - Plac Dąbrowskiego

Lp	Nazwa	PPS - MAX
1	K1	1 9 35 8 27 3 98 4 41 46 137
2	K2w	38 5 5 91 4 43 47 119 124 135 141
3	P3	43 4 62 9 5 11 6 120 125 137 141
4	P4	109 10 5 12 4 119 124 135 141
5	P5	103 15 5 11 2 4 82 90 1003 113
6	K6	72 9 8 12 10 3 25 36 40 116 121 141
7	K7w	36 4 63 13 5 20 44 52 69
8	K8	36 7 8 17 3 69 42 50 72
9	KL9	36 5 8 22 3 66 83 93 97 101
10	P10	72 10 10 4 4 40 83 93 97 101
11	P11	72 10 10 4 4 40 79 84 94 109 112
12	T12	72 7 5 10 15 3 28 78 83 93 109 112
13	T13	72 6 5 10 15 3 28 79 84 109
14	B14	72 6 5 25 3 29 43 48 50
15	B15	36 6 5 2 3 22 66
16	K16	141
17	P17	141
18	K18	141
19	K19w	141
20	B20	1 6 11 36 5 5 25 3 98 4 119 124 141
21	O5	8 3 107 5 17 1 6 41

Narutowicza – POW  
w Łodzi

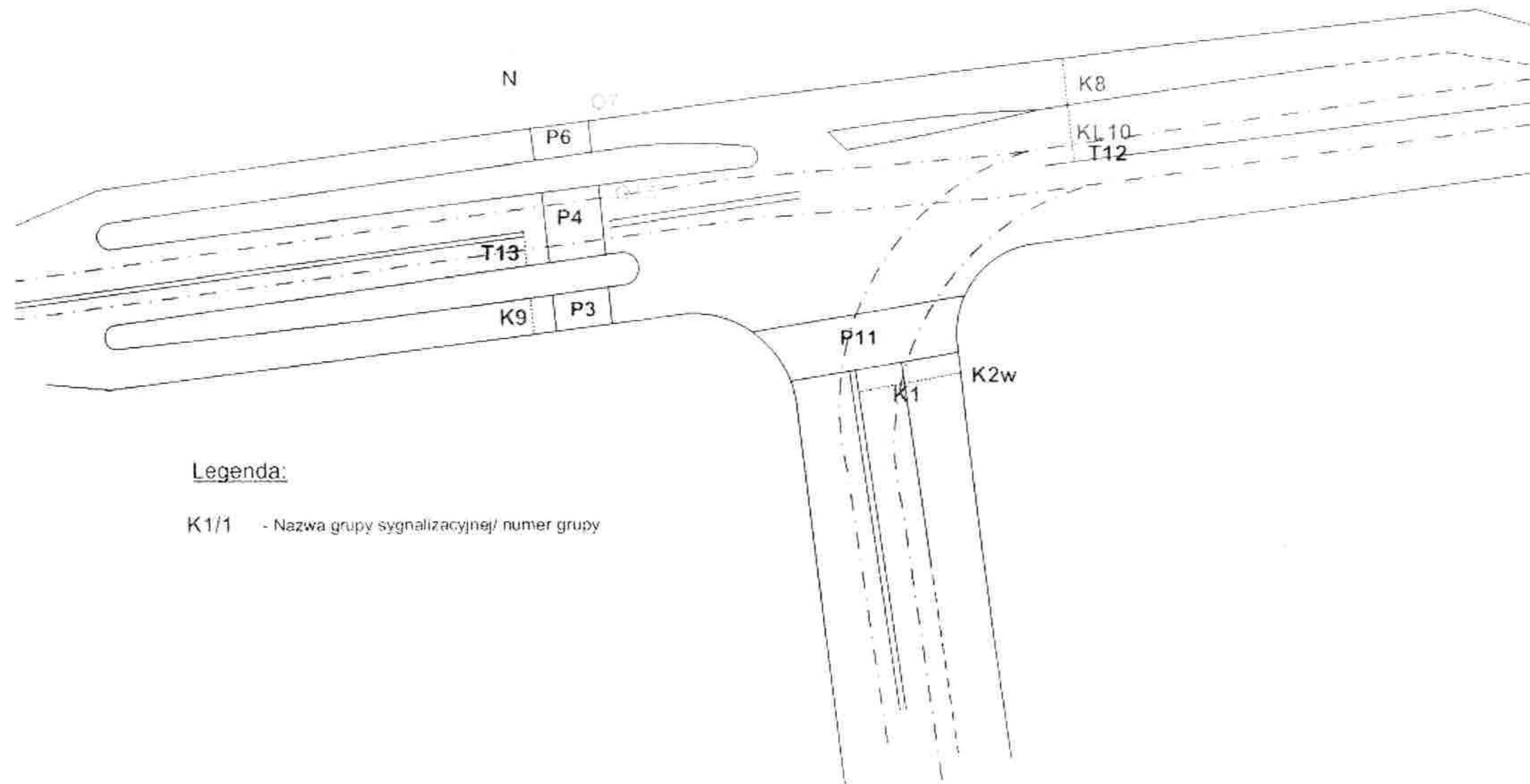




Skrzyżowanie: Narutowicza - POW

Lp	Nazwa	PPS - MAX
		10 20 30 40 50 60 70 80 90 100 110
1	K1	1 7 9 26 29 3 57 52 6 25
2	K2w	26 3 21 9 5 38 6 30 6 25
3	K3	1 4 7 14 16 20 26 6 10 9 2 10 64 3 57 6 25
4	K4w	3 8 26 3 21 56 6 30 24
5	P5	26 36 46 56 84 88 99 105 111 28 4 2 6 6
6	O6	34 6 10 10 28 3 3 6 7
7	P7	26 4 56 5 37 4 9 12 6 6
8	P8	26 4 56 5 37 3 10 12 6 6
9	P9	26 4 56 5 37 3 10 12 6 6
10	O10	34 5 10 32 3 10 6 7
11	T11P	111 5 10 32 3 10
12	T12P	111
13	K13	26 19 6 34 86 3 22
14	K14	26 19 6 34 86 3 22
15	K15w	26 60 86 25
16	P16	26 24 6 29 86 21
17	P17	26 10 6 43 86 21
18	P18	111
19	O19	36 6 42 43 49 63 52 94 17
20	T20W	26 17 6 14 56 45
21	T21W	26 10 6 14 52
22	T22L	111
23	T23P	111

Narutowicza – Tramwajowa  
w Łodzi



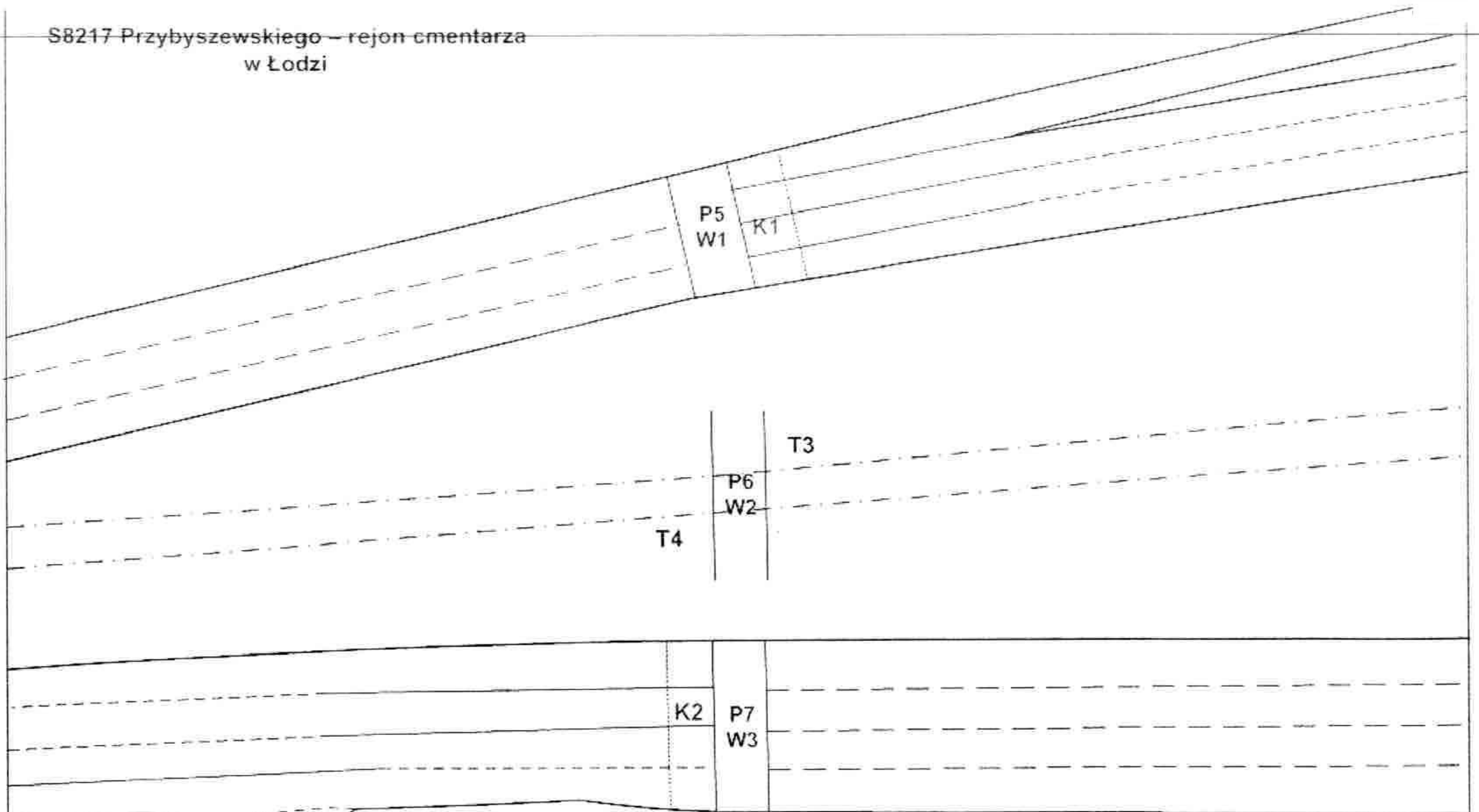
Legenda:

K1/1 - Nazwa grupy sygnalizacyjnej/ numer grupy

Skrzyżowanie: Narutowicza - Tramwajowa

Lp	Nazwa	PPS - MAX
		10 20 30 40 50 60 70 80 90
1	K1	1 7 12 6 5 3 72 8
2	K2w	31 2 12 5 13 15 17
3	P3	4 4 55 15 5 11
4	P4	4 4 55 15 5 11
5	P5	4 4 55 15 5 11
6	O6	10 10 68 5 12
7	T7	16 21 26 12 4 5 5 8 66
8	K8	12 6 8 7 4 16 9 4 3 25
9	K9	31 7 8 7 9 4 3 25
10	KL10	12 6 6 6 3 61
11	P11	31 10 8 6 4 35
12	T12	31 7 6 9 10 2 8 27
13	T13	31 3 6 9 14 8 3 18
14	B14	12 6 6 6 3 61
15	B15	31 3 6 8 14 8 3 3 18
16	TL16	44 19 16 5 3 3 5

S8217 Przybyszewskiego – rejon cmentarza  
w Łodzi



Legenda:

K1/1 - Nazwa grupy sygnalizacyjnej/ numer grupy



Skrzyżowanie: Przybyszewskiego - Cmentarz

Lp	Nazwa	PPS - MAX
		10      20      30      40
1	K1	
2	K2	
3	T3	
4	T4	
5	P5	
6	P6	
7	P7	

Skrzyżowanie: Przybyszewskiego - Cmentarz

Lp	Nazwa	PPS - MAX			
		10	20	30	40
1	K1	1	11	16	
		10	5	3	17
2	K2	2	12	16	
		10	4	3	17
3	T3	22	30		
		10	12	8	3
4	T4	22	30		
		10	12	8	3
5	P5	21	34	36	
		16	4	13	2
6	P6	3	9	10	36
		2	6	4	16
7	P7	21	36		
		16	4	15	4

S14: Zachodnia – Ogrodowa  
w Łodzi

Legenda:

K1/1 - Nazwa grupy sygnalizacyjnej/ numer grupy

N

Zachodnia

K17w

TW10  
TL14

K2w

K1

KL

12

P5/  
W1

K16

KL23

TP25

TL24

P8/  
W3

Ogrodowa

P9/  
W4

K18

P6/  
W2

K19w

P21

PT22

P20

TP15  
TW11

KL

13

K3

K4w

Skrzyżowanie: Zachodnia - Ogrodowa

Lp	Nazwa	Stripes
		10 20 30 40 50 60 70 80 90 100 110 120 130
1	K1	1 11 37 10 26 87 4
2	K3	3 10 24 87 3
3	P5	4 5 7 18 35 87 3
4	P8	7 5 7 15 35 87 3
5	P8	8 5 3 18 35 87 3
6	P9	7 5 3 19 35 87 3
7	TW10	1 7 37 6 30 87 4
8	TW11	5 6 26 87 3
9	KL12	101 10 6 8 112 118 126 4
10	KL13	101 10 6 8 111 119 126 4
11	TL14	100 10 8 7 82 90 101 4
12	TP15	67 7 8 8 11 101 26 3
13	K16	67 8 8 18 101 26 3
14	K18	37 6 7 15 45 52 67 61 2
15	P20	37 10 5 10 12 47 52 57 68 52 4
16	P21	37 10 5 5 11 4 75 80 101 57
17	KL23	67 6 5 21 3 26 78 86 101
18	TL24	67 7 4 8 15 3 26 107 115 126
19	TP25	100 6 8 11 4 7 11 26