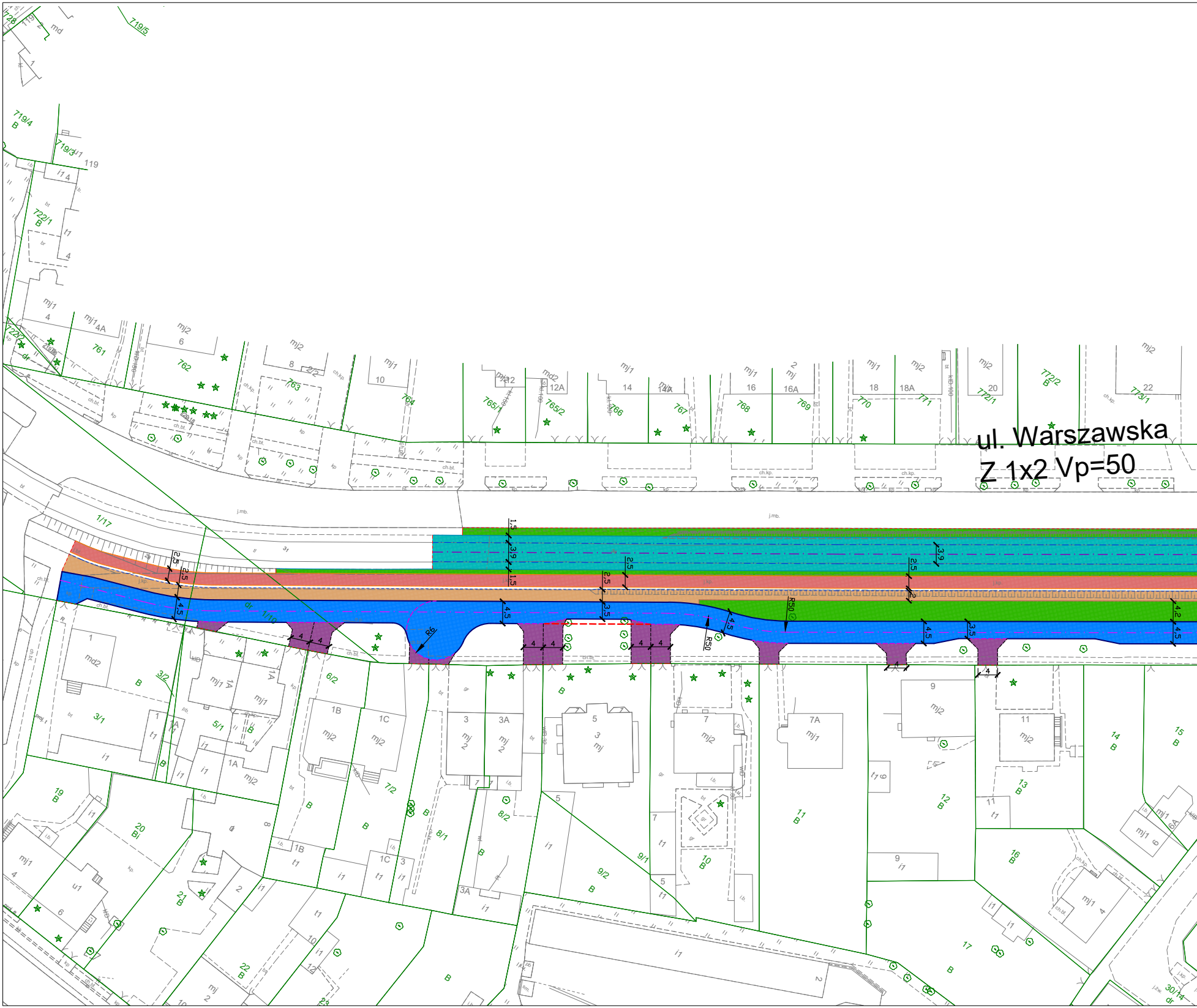
ul. Warszawska
Z 1x2 Vp=50
719/5
719/4
719/3
722/1
761
762
763
764
765/1
765/2
766
767
768
769
770
771
772/1
772/2
773/1
1/17
1/10
3/2
3/1
5/1
6/2
7/2
8/1
8/2
9/1
9/2
10
11
12
13
14
15
16
17
19
20
21
22
30/14
R6
R50
4,5
3,5
2,5
1,5
3,9
4,2
4

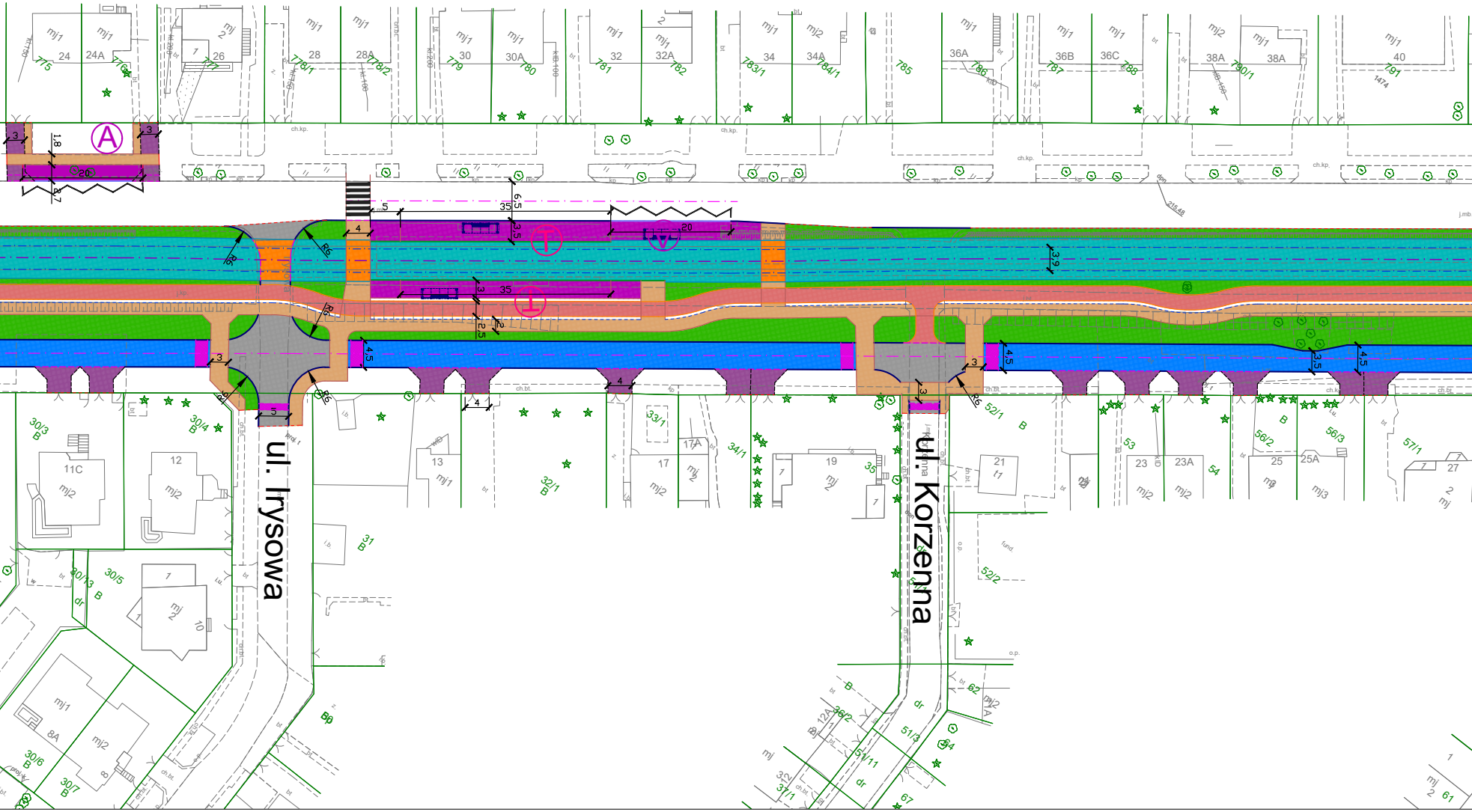
ul. Irysowa
ul. Korzenna
A
20
35
35
20
5
4
6,5
3,5
3,9
4,5
3
R6
24
24A
26
28
28A
30
30A
32
32A
34
34A
36A
36B
36C
38A
38A
40
775
778/1
778/2
779
780
781
782
783/1
784/1
785
786
787
788
790/1
791
11C
12
13
17
17A
19
21
23
23A
25
25A
27
30/3
30/4
30/5
30/6
30/7
30/13
31
32/1
33/1
34/1
35
52/1
52/2
53
54
56/2
56/3
57/1
mj1
mj2

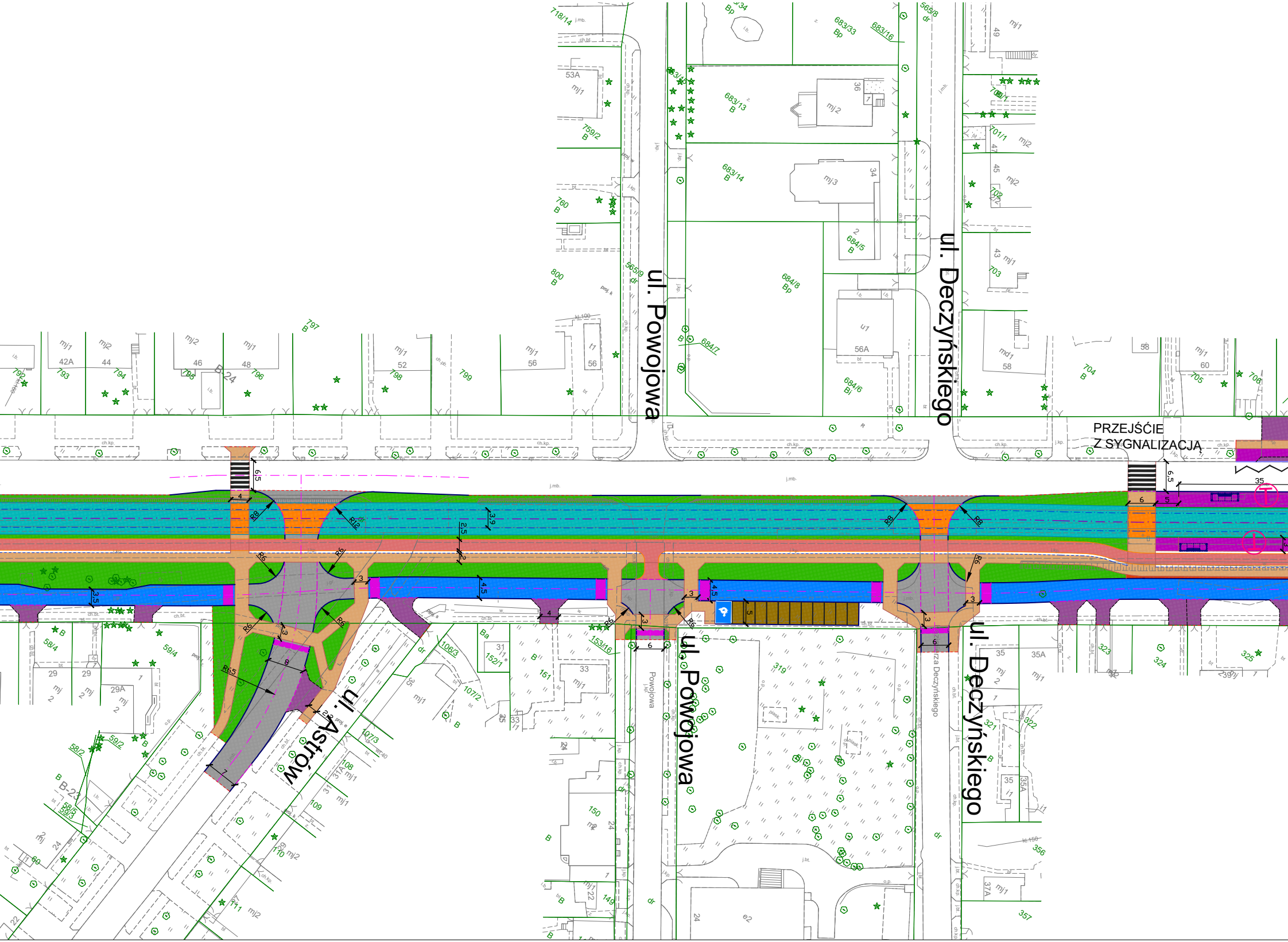
ul. Powojowa
ul. Deczyńskiego
ul. Astrów
ul. Powojowa
ul. Deczyńskiego
PRZEJŚCIE
Z SYGNALIZACJĄ
Powojowa
Deczyńskiego
718/14
53A
mj1
759/2
760
800
797
565/9
683/14
683/13
683/33
683/16
565/8
684/5
684/8
684/7
684/6
56A
36
34
mj2
mj3
701/1
702
703
704
705
706
58
60
42A
793
44
794
46
795
48
796
52
798
799
56
B-24
58/4
59/4
29
29A
58/2
59/2
B-23
58/5
58/3
106/3
107/2
107/3
108
109
110
111
152/1
161
153/16
31
33
150
149
319
321
322
323
324
325
35
35A
356
357
37A
6,5
4
R8
R12
3,9
2,5
R6
3
4,5
3,5
R65
8
7
2,5
5
6
35

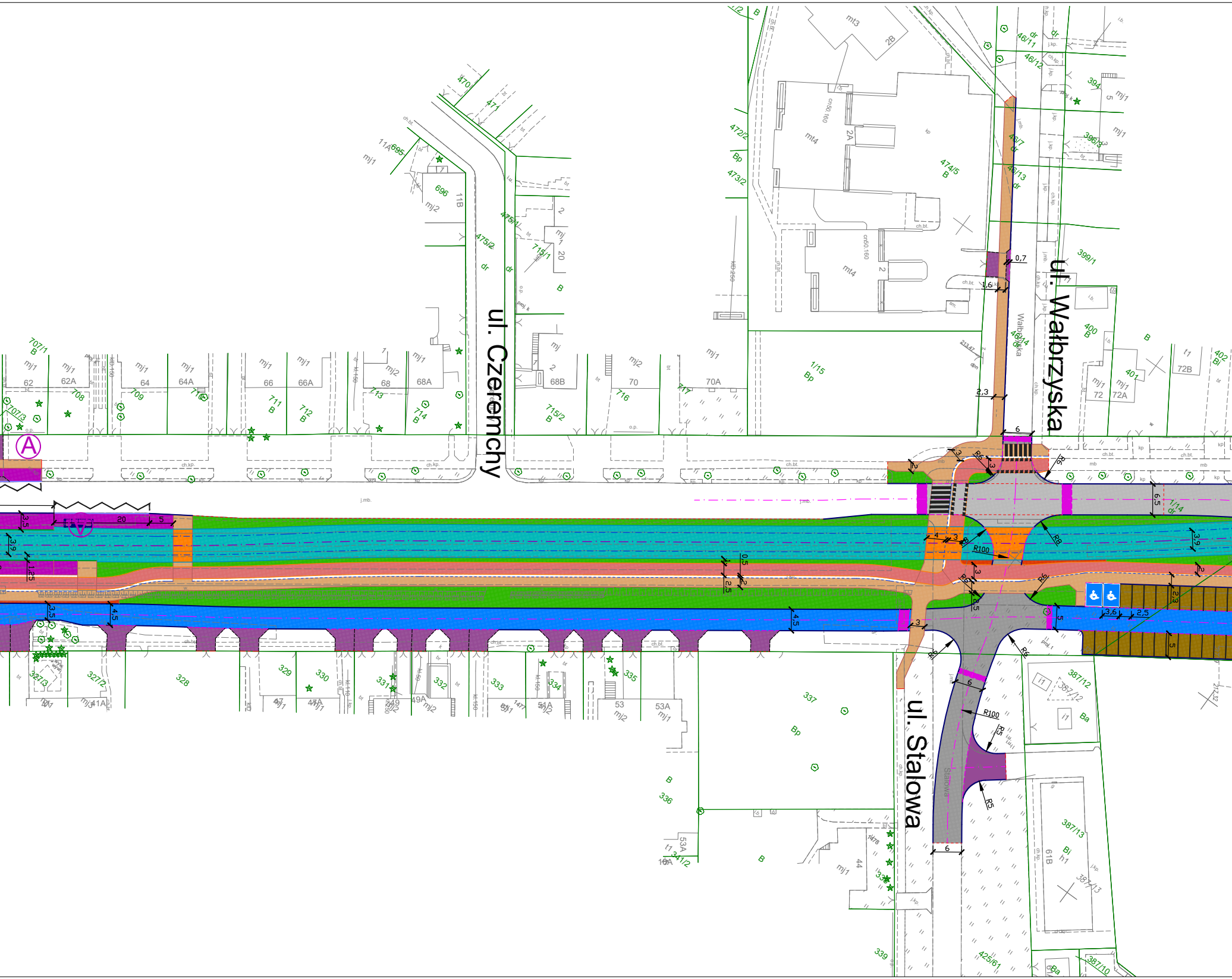
ul. Czeremchy
ul. Wałbrzyska
ul. Stalowa
A
V
62
62A
64
64A
66
66A
68
68A
68B
70
70A
72
72A
72B
2A
2B
11A
11B
20
41A
47
47A
49
49A
51A
53
53A
53A
61B
1/15
1/14
328
329
330
331
332
333
334
335
336
337
339
387/12
387/13
425/61
470
471
472/2
473/2
474/5
475/1
475/2
695
696
707/1
707/3
708
709
710
711
712
713
714
715/1
715/2
716
717
R100
R8
R6
R5
20
5
6
4,5
3,9
3,5
2,5
2,3
1,6
0,7

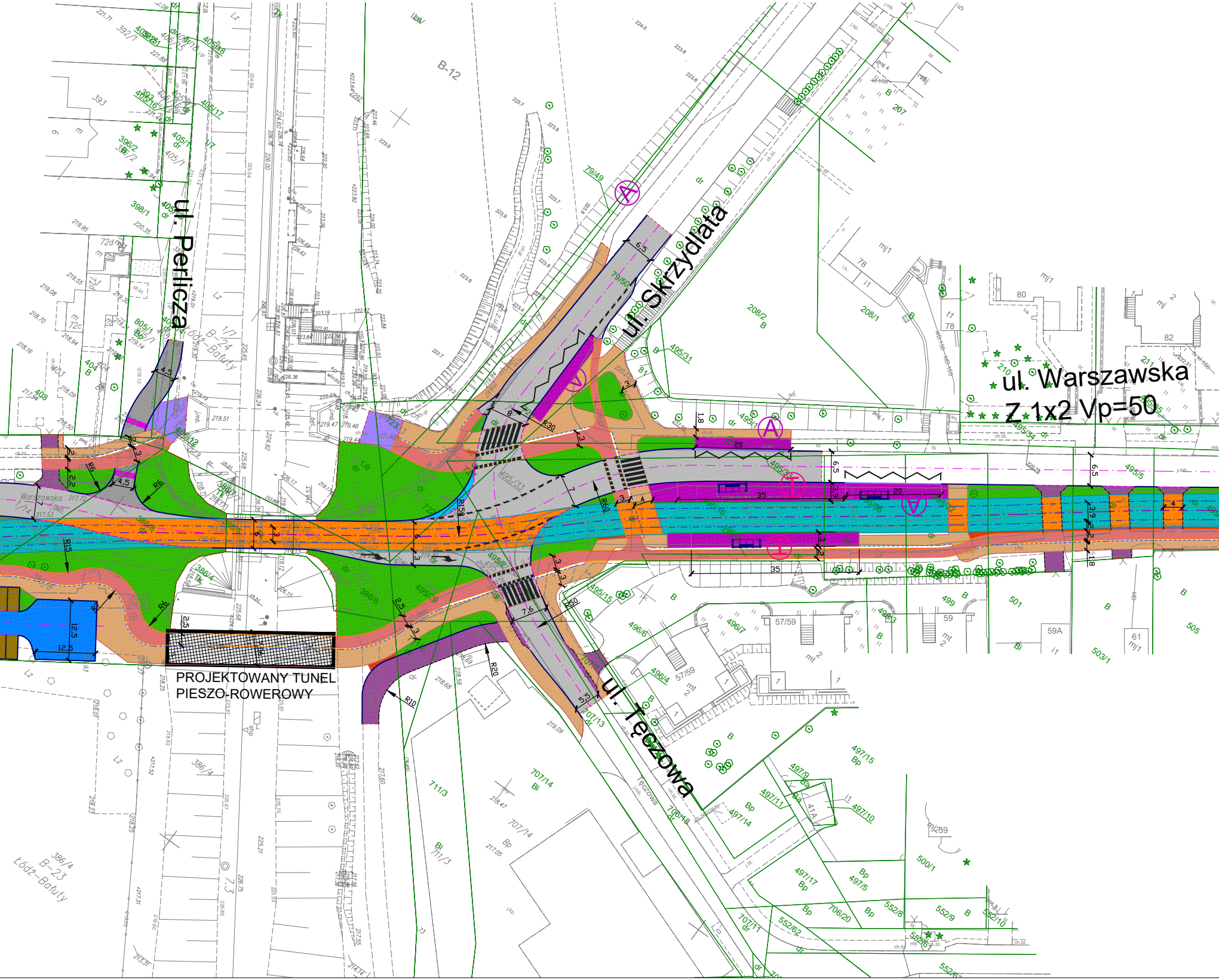
ul. Perlicza
ul. Skrzydlata
ul. Warszawska
Z 1x2 Vp=50
ul. Tęczowa
PROJEKTOWANY TUNEL
PIESZO-ROWEROWY
B-12
B-24
Łódź-Bałuty
B-23
Łódź-Bałuty
Warszawska
A
T

# Modernizac
od Ronda F

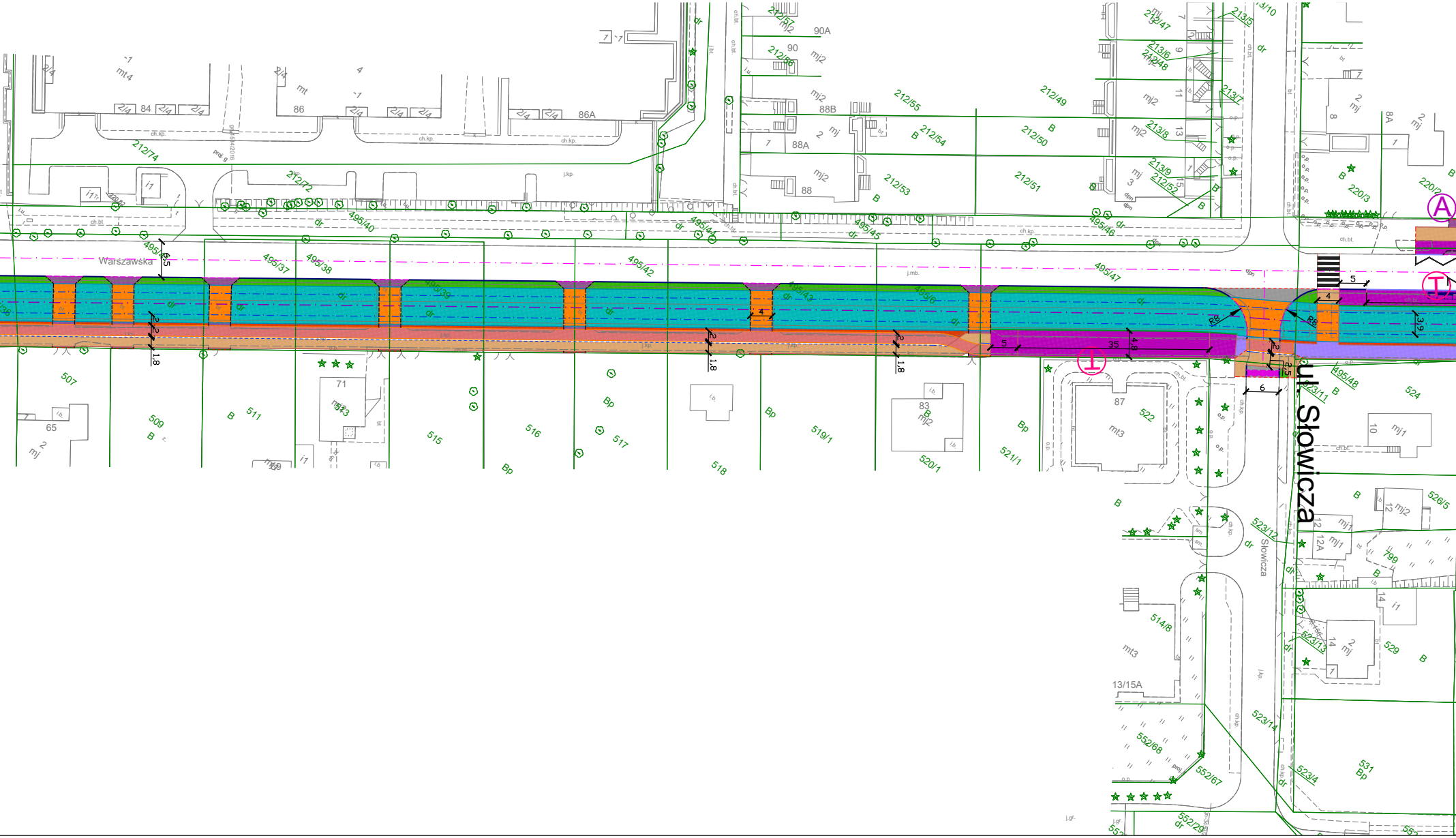
Warszawska
ul. Słowicza
Słowicza
A
T
84
86
86A
88
88A
88B
90
90A
87
83
71
65
13/15A
212/74
212/72
212/55
212/56
212/57
212/54
212/53
212/50
212/51
212/49
212/47
212/48
212/52
213/5
213/6
213/7
213/8
213/9
220/2
220/3
495/37
495/38
495/39
495/40
495/42
495/43
495/44
495/45
495/46
495/47
495/48
507
509
511
513
515
516
517
518
519/1
520/1
521/1
522
523/11
523/12
523/13
523/14
523/4
524
526/5
529
531
514/8
552/67
552/68
552/29
799
mj2
mj
mj1
mt
mt3
mt4
B
Bp
dr
ch.kp.
ch.bt.
j.kp.
j.mb.
35
5
4
6
4,8
3,9
2,5
2
1,8
1,5
R8

# cja sieci tramwajowej w ul. Warszawskiej
# Powstańców 1863 r. do ul. Wycieczkowej

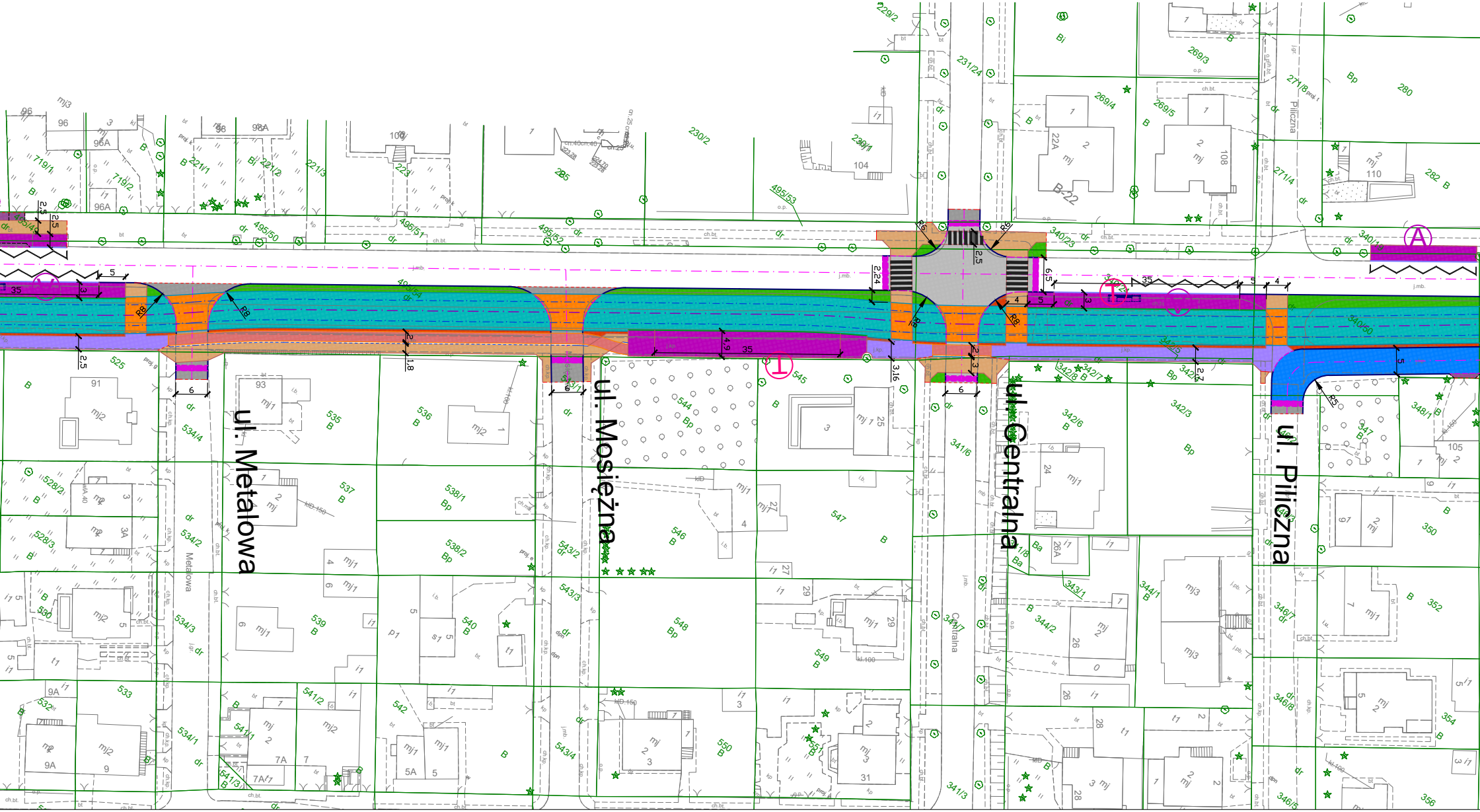
ul. Metalowa
ul. Mosiężna
ul. Centralna
ul. Piliczna
Metalowa
Centralna
Piliczna
R8
R6
R5
35
6
5
4
2,5
4,9
3,16
1,8
2,7

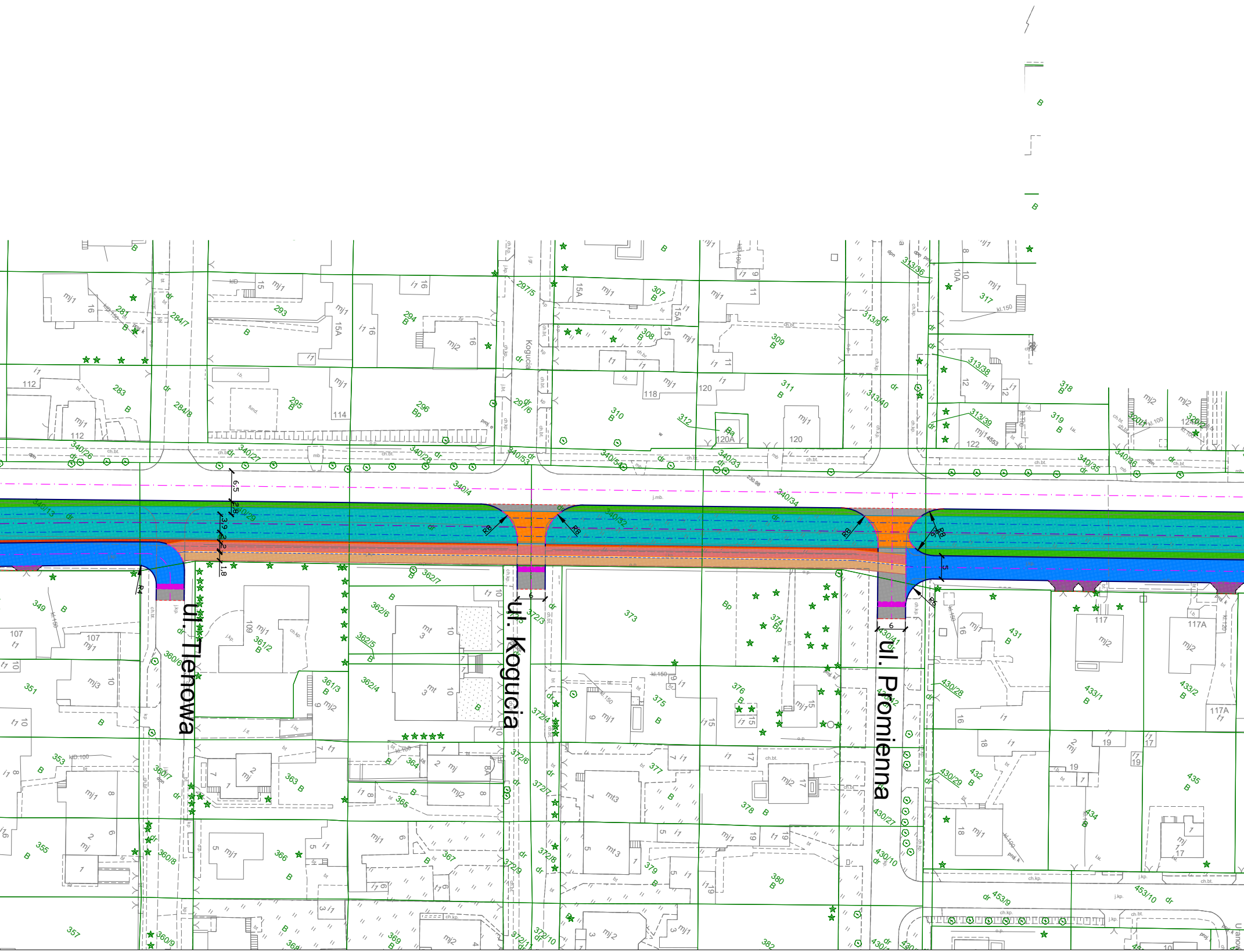
ul. Tlenowa
ul. Kogucia
ul. Promienna
Kogucia
6,5
2,8
3,9
2,2
1,8
R4
R8
R8
R8
R6
5
6
6
340/4
340/13
340/29
340/32
340/34
340/26
340/27
340/28
340/53
340/54
340/33
340/35
340/36
284/7
284/8
297/5
297/6
313/36
313/9
313/40
313/38
313/39
281
283
293
294
295
296
307
308
309
310
311
312
317
318
319
320/4
320/2
349
351
353
355
357
360/6
360/7
360/8
360/9
361/2
361/3
362/4
362/5
362/6
362/7
363
364
365
366
367
368
369
372/3
372/4
372/6
372/7
372/8
372/9
372/10
372/11
373
374
375
376
377
378
379
380
382
430/41
430/42
430/28
430/29
430/27
430/10
430/1
431
432
433/1
433/2
434
435
453/9
453/10
j.mb.
230.98
Uranowa

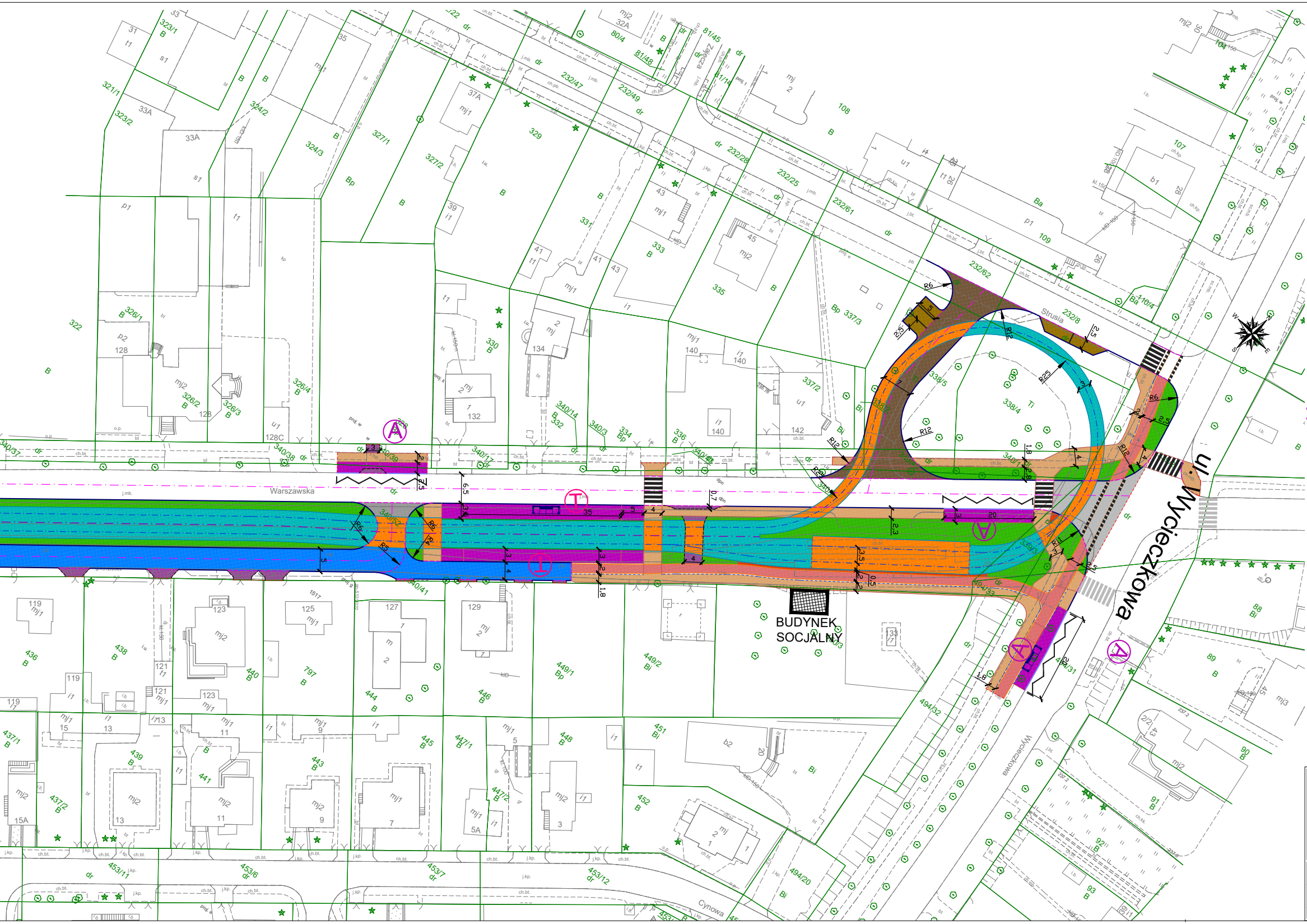
Warszawska
ul. Wycieczkowa
Wycieczkowa
Strusia
Cynowa
BUDYNEK
SOCJALNY
340/37
340/38
340/39
340/41
340/42
340/17
340/14
340/3
339/3
338/5
338/4
337/3
337/2
494/33
494/31
494/32
494/20
449/1
449/2
453/11
453/6
453/7
453/12
232/8
232/62
232/61
232/25
232/28
232/47
232/49
110/4
R6
R12
R25
R5
R11
35
20
6,5
2,5
1,8
0,7
2,3
3,5
0,5
140
142
132
134
127
129
125
123
121
119
88
89
107
108
109

| | |
|---|---|
| — · — | OŚ DROGI |
| — | KRAWĘŻNIK BETONOWY |
| - - - | KRAWĘŻNIK BETONOWY WTOPIONY |
| - - - | KRAWĘDŹ ZJAZDU |
| — | OBRZEŻE BETONOWE – KRAWĘDŹ CHODNIKA |
| —/- - | OPORNIK – KRAWĘDŹ ŚCIEŻKI / SEPARACJA WZDŁUŻ ŚCIEŻKI |
| — | KRAWĘŻNIK PERONOWY – PRZYSTANEK AUTOBUSOWY |
| Ⓐ Ⓣ | PRZYSTANEK AUTOBUSOWY / TRAMWAJOWY |
| — · — | OŚ TOROWISKA |
| — · — | OŚ TORU TRAMWAJOWEGO |
| — | SEPARATOR TOROWISKA |
| — | KRAWĘŻNIK PERONOWY – PRZYSTANEK TRAMWAJOWY |
| ■ | JEZDNIA ASFALTOWA KR5 |
| ■ | JEZDNIA ASFALTOWA KR2 |
| 🟫 | ZATOKA AUTOBUSOWA |
| 🟫 | MIEJSCA POSTOJOWE |
| 🟦 | DROGA OBSŁUGUJĄCA / CIĄG PIESZO–JEZDNY |
| 🟦 | ZABRUK PACHWINOWY |
| 🟧 | DROGA DLA PIESZYCH |
| 🟥 | DROGA DLA ROWERÓW |
| 🟪 | DROGA DLA PIESZYCH I ROWERÓW |
| 🟪 | ZJAZD |
| 🟥 | BUFORY / SEPARACJE / UTWARDZENIA NAWIERZCHNI |
| 🟪 | WYNIESIENIA / NAJAZDY |
| 🟩 | POWIERZCHNIA BIOLOGICZNIE CZYNNA |
| 🟧 | TOROWISKO BEZPODSYPKOWE BETONOWE |
| 🟦 | TOROWISKO BEZPODSYPKOWE ZIELONE |
| 🟪 | PERON TRAMWAJOWY / AUTOBUSOWY |

*Inwestor:*
**ZARZĄD INWESTYCJI MIEJSKICH**

*Wykonawca:*
80-252 Gdańsk, ul. Jaśkowa Dolina 11b/3
tel: (58) 710-52-25 email: biuro@greencities.pl

*Zadanie:*
Modernizacja sieci tramwajowej w ul. Warszawskiej od Ronda Powstańców 1863 r. do ul. Wycieczkowej

*Nazwa oprac.:* Przebudowa układu drogowego

*Nazwa rys.:* **PLAN SYTUACYJNY**

*Stadium opracowania:* **KONCEPCJA**

*Nr proj:* **080**
*Skala:* **1:500**
*Nr rys:* **D2**
*Data:* **10.2023**
*Nr rew:*

| | | | |
|---|---|---|---|
| *Projektanci:* | mgr inż. Zbigniew Grudzień | specj. drogowa<br>upr. nr **POM/0300/POOD/09** | |
| | | specj. -<br>upr. nr | |
| *Opracowanie:* | | specj. -<br>upr. nr - | |
| | - | specj. -<br>upr. nr - | |
| *Sprawdzający:* | mgr inż. Daniel Przyborowski | specj. drogowa<br>upr. nr **POM/0274/POOD/14** | |