

P. Umrów
KIEROWNIK
Adam Tęże

DYREKTOR

Grzegorz Juszyński

P. A. Psiek
10.06.2019

RPW/353518/2019 P
Data: 2019-06-10

URZĄD MIASTA ŁÓDZI
Departament Polityki Społecznej i Zeleni
Wydział Zarządzania Kontaktami z Obywatelami
BUDŻET OBYWATELSKI
10-06-2019
Oddział ds. Informacyjno-Kancelaryjno-
Obsługi Mieszkańców
93-590 Łódź, al. Politechniki 3
L.dz. zał. podpis.

FORMULARZ ZGŁOSZENIOWY PROJEKTU DO ZREALIZOWANIA W RAMACH ŁÓDZKIEGO BUDŻETU OBYWATELSKIEGO 2019/2020

Numer identyfikacyjny projektu,
tzw. ID (wypełnia Biuro ds. Partycypacji Społecznej
w Departamencie Polityki Społecznej i Zeleni
Urzędu Miasta Łodzi)

P2955P

1. NAZWA PROJEKTU⁴ (do 15 wyrazów)

„Przeszyci Zielenią” - Woonerf między kampusami Politechniki Łódzkiej na ul. Stefanowskiego

2. LOKALIZACJA PROJEKTU

Adres projektu:

ul. Stefanowskiego na odcinku od ul. Radwańskiej do ul. Potza. Działki w obrębie P-30, nr 3/31

Numer ewidencyjny działki: (wypełnienie poniższego pola nie jest obowiązkowe)

106104_9.0030.3/31 – część działki od ul. Potza do ul. Radwańskiej

URZĄD MIASTA ŁÓDZI
DEPARTAMENT POLITYKI SPOŁECZNEJ I ZIELENI
Biuro ds. Partycypacji Społecznej
10-06-2019
L.dz. ...1190... podpis. ...

3. OSIEDLE, KTÓREGO DOTYCZY PROJEKT (proszę wpisać poniżej nazwę osiedla)

Stare Polesie

(w przypadku braku, jego nazwę uzupełnia Biuro ds. Partycypacji Społecznej w Departamencie Polityki Społecznej i Zeleni UML)

4. ELEMENTY SKŁADOWE WRAZ Z SZACUNKOWYMI KOSZTAMI PROJEKTU⁵

ELEMENTY SKŁADOWE PROJEKTU	KOSZTY SZACUNKOWE BRUTTO
11. Koszt projektu	50 000 zł
12. Wymiana nawierzchni (ok 2500 m ²)	900 000 zł
13. Remont chodników (ok. 400 m ²)	200 000 zł
14. Wymiana istniejących latarni na nowe – 7 szt.	70 000 zł
15. Postawienie ulicznych ławek – 10 szt.	15 000 zł
16. Nowe kosze na śmieci (zgodne z miejskimi standardami) – 10 szt.	6 000 zł
17. Stojaki rowerowe – 10 szt.	4 000 zł
18. Nasadzenia – krzewy – 50 szt.	17 500 zł
19. Nasadzenia – drzewa – 40 szt.	18 000 zł

⁴ Za całość projektu umieszczonego na stronie internetowej www.lodz.pl/bo odpowiada Lider, Prezydent Miasta Łodzi może go modyfikować wyłącznie z przyczyn technicznych lub gdy opis projektu nie odpowiada jego zakresowi.

⁵ Do kosztów szacunkowych realizacji projektu wlicza się także wszelkie koszty nierozdzielnie związane z jego realizacją jak np. koszt dokumentacji.

20. Miejsca parkingowe (5m.x2,5m.) – 22 szt. (zamiennie ze Strefami ogródków gastronomicznych)	123 750 zł
ŁĄCZNIE:	1 404 250 zł

5. OPIS PROJEKTU *(proszę opisać projekt w możliwie zwięzłej formie)*

UWAGA! W materiałach informacyjnych zostaną zamieszczone jedynie zdania będące ścisłym opisem projektu

Tekst do materiałów informacyjnych

Projekt przewiduje rewitalizację przestrzeni ulicy Stefanowskiego (pomiędzy Radwańską i Potza) poprzez zamienienie jej w woonerf, który będzie szerokim traktem spacerowym z uspokojonym ruchem samochodowym. Koncepcja przewiduje urządzenie dużej ilości nowej zieleni, w tym nasadzenie drzew i krzewów. Miejsce zyska elementy małej architektury (strefy z ławkami, stojaki na rowery i kosze na śmieci) oraz miejsca pod ogródki gastronomiczne, całość uzupełnią nowe stylowe latarnie.

Szczegółowy opis projektu:

Utworzenie strefy podwórca miejskiego – Woonerfu - w ciągu ulicy Stefanowskiego (na odcinku od ul. Potza do ul. Radwańskiej, z włączeniem skrzyżowań z tymi ulicami) w celu priorytetyzacji ruchu pieszego i rowerowego.

Projekt zakłada stworzenie zielonej przestrzeni nastawionej na użytkowników pieszych i rowerzystów, z uspokojeniem ruchu samochodowego. Adaptacja ul. Stefanowskiego na strefę Woonerf pozwoli stworzyć atrakcyjną sekwencję wewnątrz dla rekreacji mieszkańców osiedla oraz studentów Politechniki Łódzkiej. Budowa podwórca miejskiego zakłada pełną ochronę i pielęgnację istniejącej zieleni, zastosowanie nowych, atrakcyjnych nasadzeń, wprowadzenie strefy rekreacji biernej z ławkami, stojakami dla rowerów i niezbędną infrastrukturą oraz zakłada zarezerwowanie miejsca pod ogródki gastronomiczne zlokalizowane w ciągu ul. Stefanowskiego przy obiektach gastronomicznych (bliżej ul. Radwańskiej).

Ulica Stefanowskiego kwalifikuje się do stworzenia strefy uspokojonego ruchu ze względu na małe obciążenie ruchem samochodowym. Jednocześnie stanowi ważny ciąg komunikacji pieszej dla studentów i pracowników politechniki Łódzkiej – piesze połączenie pomiędzy dwoma kampusami uczelni (A i B). Stanowi również dogodną alternatywę dla ruchu pieszego i rowerowego mieszkańców terenów sąsiadujących z terenem Politechniki (przejście i przejazd z dala od ruchliwych i głośnych ulic: Wólczańskiej, Radwańskiej i przede wszystkim Al. Politechniki).

Przekształcenie ul. Stefanowskiego w ciąg pieszo-jezdny i odpowiednia organizacja ruchu podniosłyby bezpieczeństwo i komfort pieszych uczestników ruchu, rowerzystów i innych użytkowników tego terenu.

Pod względem organizacji ruchu ul. Stefanowskiego powinna pozostać ulicą jednokierunkową (ruch powinien nadal odbywać się w kierunku północnym). Należy przewidzieć dodatkowy kontra pas dla rowerzystów, wydzielony poprzez zastosowanie innego rodzaju nawierzchni (kolor, faktura). Projektowany podwórzec powinien zostać objęty strefą ograniczenia prędkości do 30 km/h.

W koncepcji zagospodarowania pasa drogowego ul. Stefanowskiego zakłada się podział na czytelne strefy i pasma. Skrajne pasy, o szerokości minimum 2,5m należy przeznaczyć dla ruchu pieszego, (zapewnienie swobodnego i bezpiecznego dostępu do lokali zlokalizowanych w przyległych budynkach i podwórkach). W środkowej części należy wydzielić zawężony pas ruchu – część pieszo-jezdną o szerokości od 5m do 3m, z ruchem pojazdów w kierunku północnym i ruchem pieszym. Po zachodniej stronie należy wytyczyć kontra pas rowerowy o szerokości ok. 1,5m, pozwalający na swobodny ruch rowerzystów w kierunku południowym. Strefę pieszo-jezdną od stref pieszych oddzielać będzie pasmo o szerokość 2,5m - 5m zajmowane naprzemiennie przez: zielen, miejsca

parkingowe, ogródki gastronomiczne i miejsca wypoczynku z ławkami.

Struktura projektowanego woonerfu ma charakter modułowy. Multifunkcjonalne przestrzenie w pasmach zieleni, rozgraniczających strefy piesze od pieszo-jezdnym należy wytyczać w module 2,5x5m (podporządkowanie wymiarom miejsca parkingowego), które pozwolą na zaadaptowanie danej przestrzeni na inne funkcje tj. ogródek gastronomiczny czy parklet. Wytyczone przed lokalami gastronomicznymi strefy poza sezonem gastronomicznym „na świeżym powietrzu”, mogą być wykorzystywane pod miejsca parkingowe.

Modułowość projektu pozwoli na przesunięcia względem siebie poszczególnych pasm woonerfu, a w konsekwencji przez odcinkowe zmiany położenie pasma pieszo-jezdnego, na skuteczne spowolnienie i uspokojenie ruchu. W miejscach przesunięcia pasm, przewidziane są strefy mieszane, swego rodzaju - niewielkie placyki zlokalizowane w punktach węzłowych (ważniejsze miejsca powiązań woonerfu z otoczeniem).

Na skrzyżowaniach z ul. Radwańską i ul. Potza zakłada się zmianę nawierzchni (zgodnie z załącznikiem graficznym), co pozwoli na zwiększenie uwagi kierowców przejeżdżających przez skrzyżowanie. Skrzyżowanie z ul. Potza powinno być wyniesione, i stopniowo osiągać poziom Woonerfu. Skrzyżowanie z ul. Radwańską wymaga wydzielenia pasów rowerowych, tak aby rowerzyści wyjeżdżający z kampusu A w kierunku południowym mieli zapewniony bezpieczny przejazd w stronę kontra pasa.

Zakłada się jednopoziomowość posadzek Woonerfu, co zniweluje bariery dla pieszych, w szczególności ludzi niepełnosprawnych. Sugeruje się zróżnicowanie posadzek dla poszczególnych stref woonerfu: pasma piesze - szara kostka betonowa 25x25 cm (typowa dla nowych łódzkich chodników); pasmo pieszo-jezdne - ciemno-szara kostka kamienna, ułożoną w jodełkę (nawiązanie do dawnych nawierzchni łódzkich ulic), strefy parkingów, ogródków gastronomicznych, strefy łączone oraz środkowe części skrzyżowań - kostka kamienna inna faktura; kontra pas rowerowy - jaskrawa nawierzchnia o odcieniu czerwonym.

Strefy zieleni wytyczone zostały przede wszystkim w miejscu istniejących trawników (z założeniem pielęgnacji istniejącej zieleni). Projektowane nasadzenia drzew pomiędzy strefami multifunkcjonalnymi (parkingów/ogródków/itp.) zapewnią odpowiednie zacienienie i utrzymanie ciągłości Terenów biologicznie czynnych w obrębie kampusu.

W strefach multifunkcjonalnych i w strefach mieszanych przewiduje się lokalizację ławek, stojaków na rowery i koszy na śmieci.

Projekt przewiduje możliwość kontynuacji woonerfu na dalszych odcinkach ul. Stefanowskiego. Ciąg ul. Stefanowskiego, stanowić ma zieloną strefę woonerfu przesywającą tkankę miejską, łączącą ze sobą dwa kampusy Politechniki Łódzkiej oraz okoliczne tereny zieleni miejskiej, strefę spokoju i wytchnienia od zgiełku miejskiego.

6. SPIS ZAŁĄCZNIKÓW⁶

a) Rysunek koncepcji zagospodarowania Woonerfu z otoczeniem

b) Przekroje Woonerfu

Oświadczam, że do udostępnionych przeze mnie, na rzecz miasta Łodzi, materiałów w postaci:

- a) Rysunek koncepcji zagospodarowania Woonerfu z otoczeniem
- b) Przekroje Woonerfu

zwanych dalej „Materiałami”, posiadam prawa pozwalające na ich udostępnienie osobom trzecim celem publikacji na stronie internetowej www.lodz.pl/bo. Publikacja Materiałów na stronie

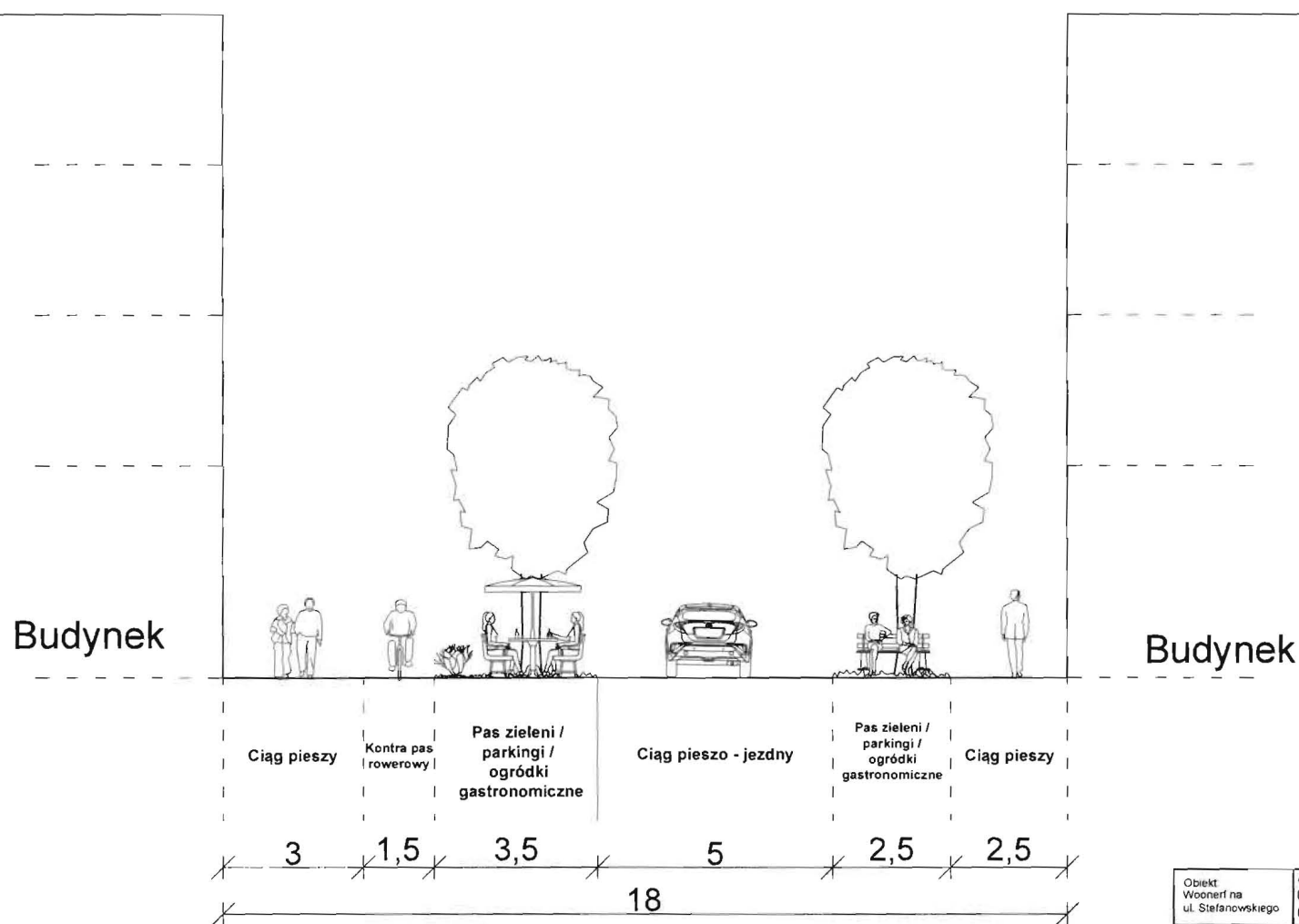
⁶ Całkowita wielkość załączników (format PDF, DOC, PNG lub JPG) nie może przekraczać 10MB. Załączając do projektu materiały graficzne zawierające dane osobowe, należy dokonać ich anonimizacji. W przeciwnym wypadku załączniki nie mogą zostać opublikowane na stronie internetowej www.lodz.pl/bo.

internetowej www.lodz.pl/bo nie będzie naruszała praw osób trzecich, w tym m.in. autorskich praw majątkowych i osobistych do utworu, oraz prawa do wizerunku. Wyrażam zgodę na nieodpłatne wykorzystanie, w tym opracowanie i modyfikację Materiałów w celu publikacji na stronie internetowej www.lodz.pl/bo.

W przypadku wystąpienia osób trzecich przeciwko miastu Łódź lub innym podmiotom zaangażowanym w prowadzenie strony www.lodz.pl/bo z jakimikolwiek roszczeniami, z tytułu naruszenia praw osobistych lub majątkowych, w związku z publikacją Materiałów na stronie internetowej www.lodz.pl/bo zobowiązuję się do zaspokojenia tych roszczeń, oraz pokrycia wszelkich kosztów, jakie w związku z tym wystąpieniem miasto Łódź lub inny podmiot zaangażowany w prowadzenie strony internetowej www.lodz.pl/bo poniosły.

WOONERF STEFANOWSKIEGO

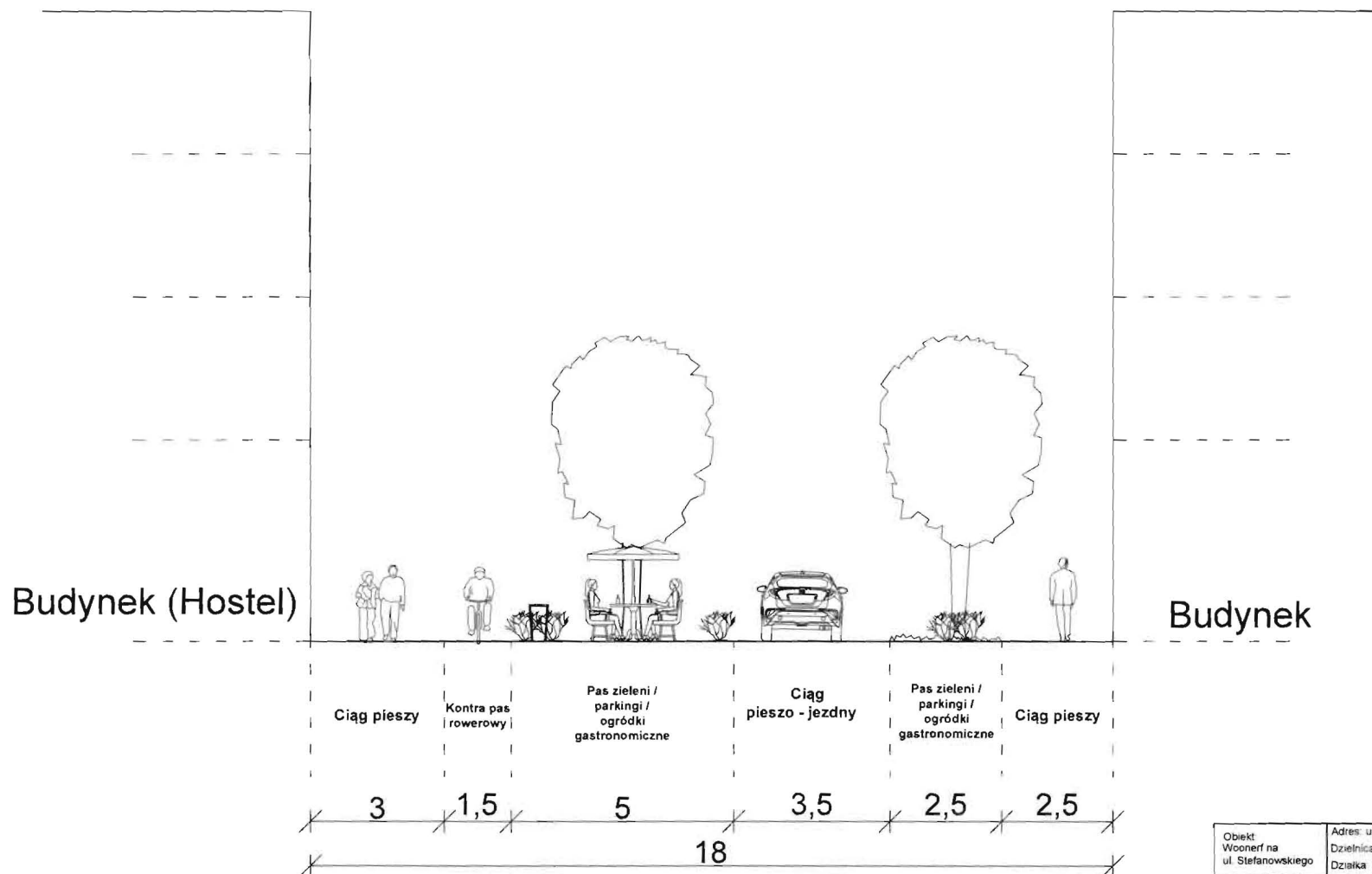
(ODCINEK PÓŁNOCNY) SKALA 1:100



Obiekt Woonerf na ul. Stefanowskiego	Adres: ul. Stefanowskiego, Łódź Dzielnica: Stare Poleście Działka 3/31, obr. P-30	Numer załączników: C.1
Tytuł: Plan zagospodarowania Przebieg nr 2 (odcinek przy hostelu)	Skala: 1:100	Data utworzenia: maj/czerwiec 2019
Autorzy koncepcji:		

WOONERF STEFANOWSKIEGO

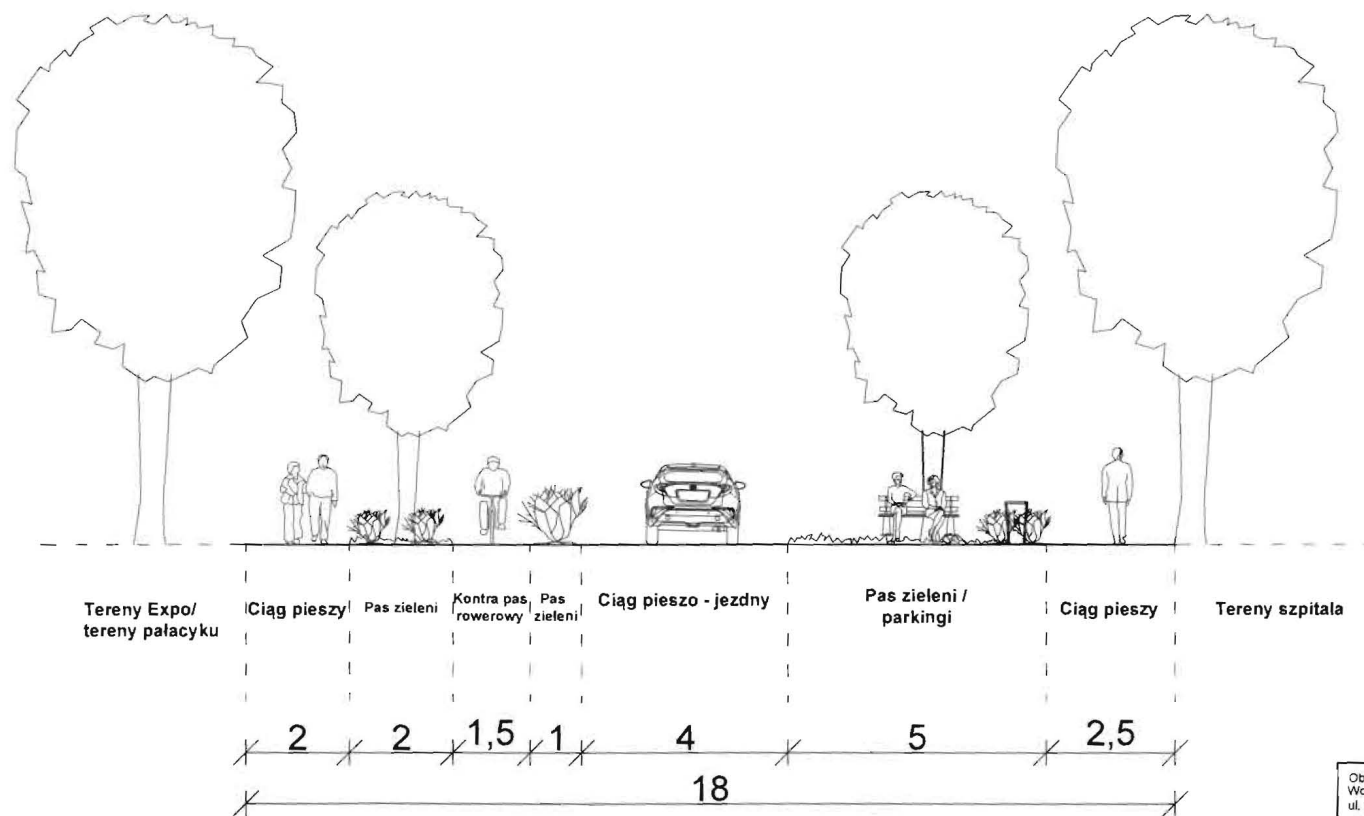
(ODCINEK ŚRODKOWY II) SKALA 1:100



Obiekt Woonerf na ul. Stefanowskiego	Adres: ul. Stefanowskiego, Łódź Dzielnica: Stare Polecie Działka: 3/31, obr. P-30	Numery załączników: C.2
Tytuł: Przekrój nr 1 (odcinek północny)		Skala: 1:100
Autorzy koncepcji:		Data utworzenia: maj/czerwiec 2019

WOONERF STEFANOWSKIEGO

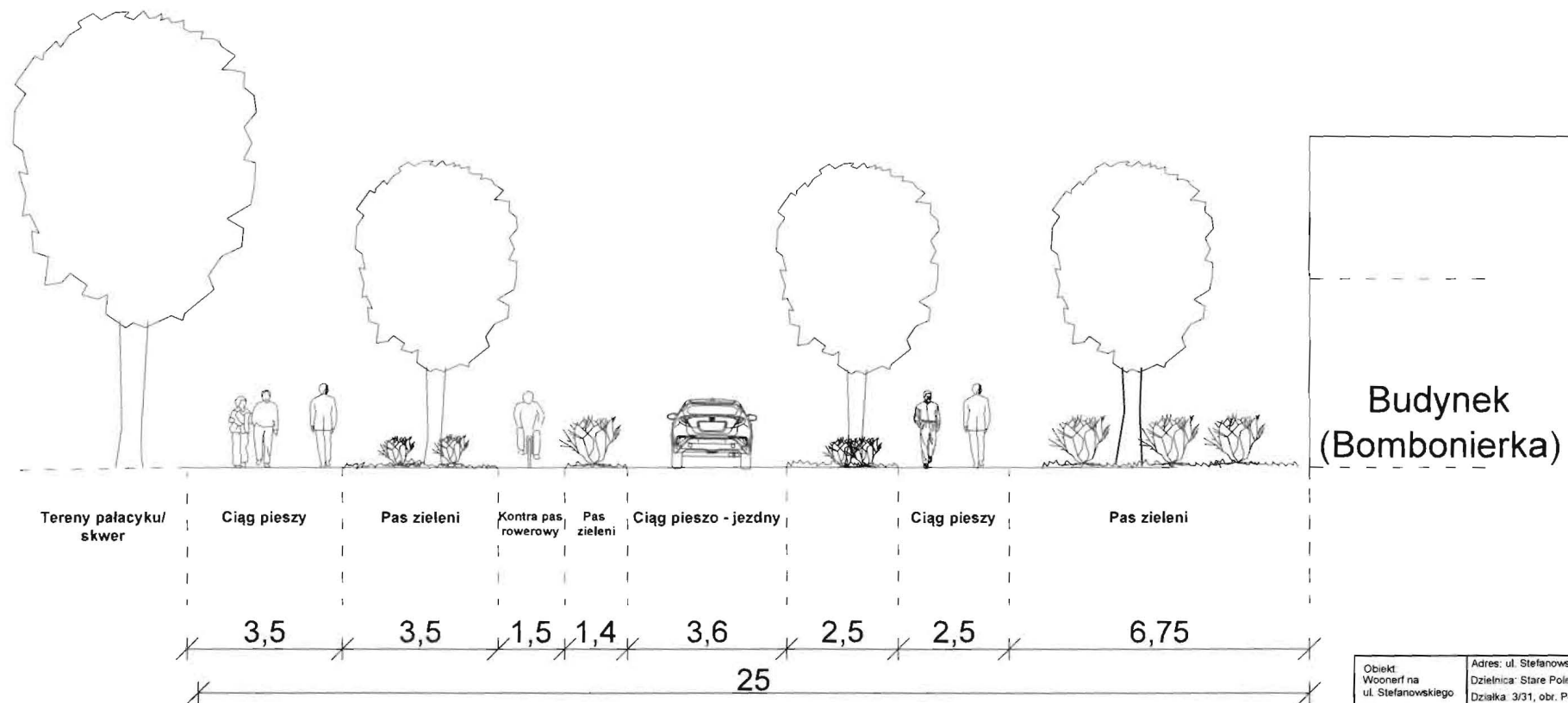
(ODCINEK ŚRODKOWY II) SKALA 1:100



Objekt Woonerf na ul. Stefanowskiego	Adres: ul. Stefanowskiego, Łódź Dzielnica: Stare Poleśie Działka: 3/31, obr. P-30	Numery załączników: c.3
Tytuł Przeźród nr 3 (odcinek przy pałacyku)	Skala: 1:100	Data utworzenia: maj/czerwiec 2019
Autorzy koncepcji:		

WOONERF STEFANOWSKIEGO

(ODCINEK POŁUDNIOWY) SKALA 1:100



Obiekt Woonerf na ul. Stefanowskiego	Adres: ul. Stefanowskiego, Łódź Dzielnica: Stare Poleśie Działka: 3/31, obr. P-30	Numer załączników c.4
Tytuł Przekrój nr 4 (odcinek przy "Bombonierce")	Skala: 1:100	Data utworzenia: maj/czerwiec 2019
Autorzy koncepcji		